



კონსტრუქციის შენიშვნები REMARKS PROJECT DATA	75.00																																			
	GRADIENT %, VERTICAL CURVE M																																			
გეოგრაფიული მონაცემები ACTUAL DATA	ROADWAY AXIS LEVEL M																																			
	1664.82	1664.82	1663.32	1661.82	1660.32	1658.82	1657.32	1655.82	1654.32	1652.82	1651.32	1649.82	1648.32	1646.82	1645.32	1643.82	1642.32	1640.82	1639.32	1637.82	1636.32	1634.82	1633.32	1631.82	1630.32	1628.82	1627.32	1625.82	1624.32	1622.82	1621.32	1619.82	1618.32	1616.82	1615.32	1613.82
გეოგრაფიული მონაცემები ACTUAL DATA	GROUND LEVEL M																																			
	1648.88	1646.40	1644.06	1642.92	1640.57	1638.19	1635.78	1633.53	1631.42	1628.81	1626.61	1626.75	1625.15	1623.36	1620.61	1619.79	1618.51	1617.39	1617.03	1616.33	1614.66	1613.16	1611.61	1609.81	1608.70	1606.71	1605.18	1603.61	1601.88	1600.74	1599.18	1598.40	1598.14	1596.54	1595.58	1594.99
კონსტრუქციის მონაცემები ELEMENTS OF PLAN	DISTANCE M																																			
	20.00	20.00	20.00	20.00	20.00	20.00	20.00	20.00	20.00	20.00	20.00	20.00	20.00	20.00	20.00	20.00	20.00	20.00	20.00	20.00	20.00	20.00	20.00	20.00	20.00	20.00	20.00	20.00	20.00	20.00	20.00	20.00	20.00	20.00	20.00	
კონსტრუქციის მონაცემები ELEMENTS OF PLAN	CHAINAGE																																			
	12												13												14											
კონსტრუქციის მონაცემები ELEMENTS OF PLAN	α=20°10'39" R=1000 K=452																																			
													189												15											
კონსტრუქციის მონაცემები ELEMENTS OF PLAN	16																																			
													17												18											
კონსტრუქციის მონაცემები ELEMENTS OF PLAN	α=29°5'39" R=1000 K=608																																			



დაამუშავა: საპროექტო რეგიონული განვითარებისა და ინფრასტრუქტურის სამინისტრო
საპროექტო რეგიონული განვითარებისა და ინფრასტრუქტურის სამინისტრო
EMPLOYER: MINISTRY OF REGIONAL DEVELOPMENT AND INFRASTRUCTURE OF GEORGIA



კონსულტანტი
"ტრანსპროექტი"
CONSULTANT
"TRANSPROJECT"

მცხეთა - სტეფანწმინდა - ლარსის საავტომობილო გზის სტეფანწმინდა - გველეთის მოწესრიგების
რეკონსტრუქციის/განახლების დეტალური საპროექტო დოკუმენტაცია ლოტი-1
Preparation of Detailed Engineering Design for the Upgrading/Construction of Stepantsminda - Gveleti section LOT-1
of Mtskheta-Stepantsminda-Larsi Road

ბრძობო პრეზიდენტი პპ 11+40 - პპ 18+40
Longitudinal profiles pk 11+40 - pk 18+40

საგზაო განყოფილების უფროსი
ROAD DIVISION CHIEF
3. ჯიკია
V. JIKIA

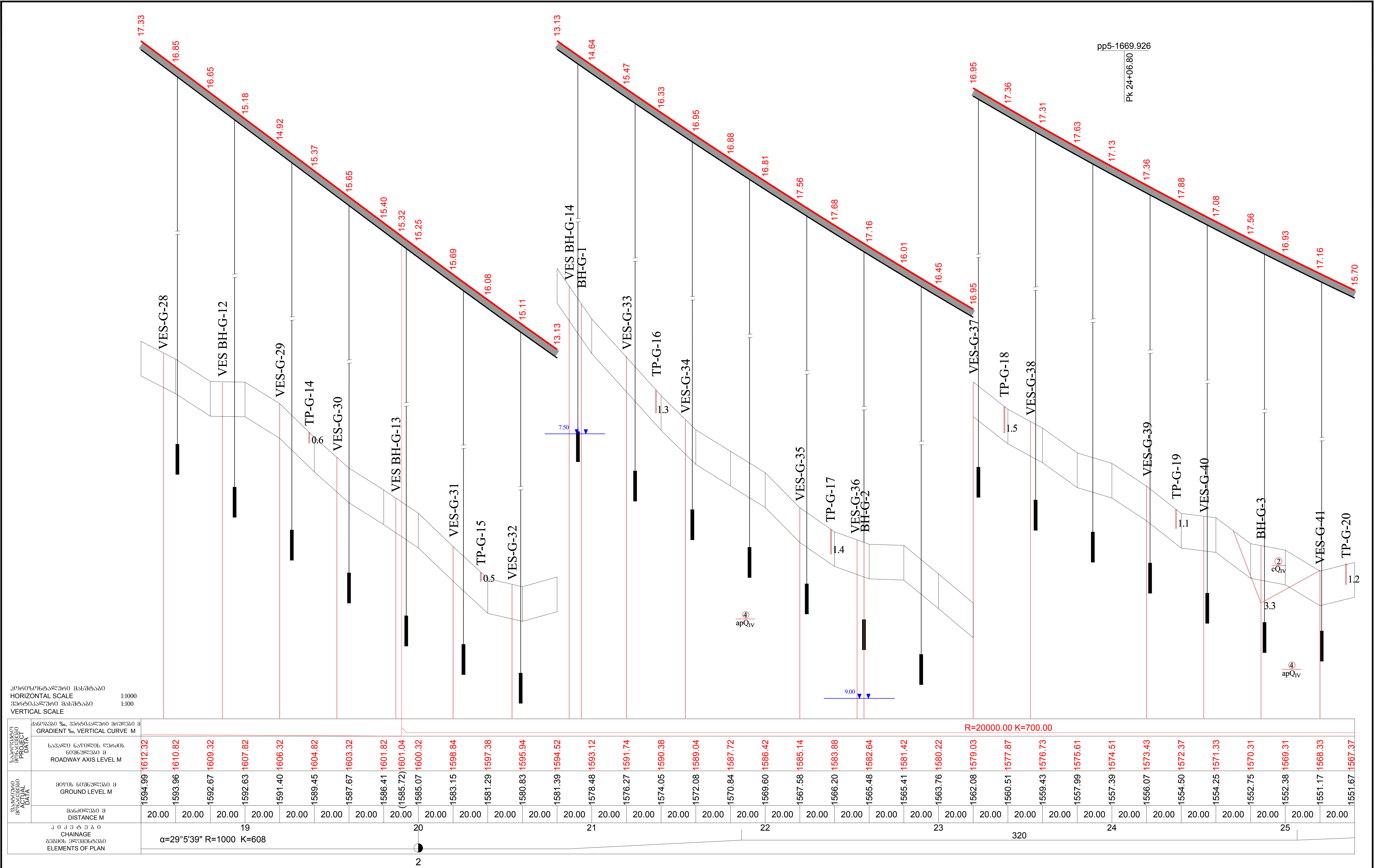
მთ. სპეციალისტი
CHIEF SPECIALIST
პრ. მთ. ინჟინერი
PROJECT CHIEF ENGINEER
0.ცერცვაძე
I.Tsertsvadze
თ.კილაბერიძე
T.Kilaberidze

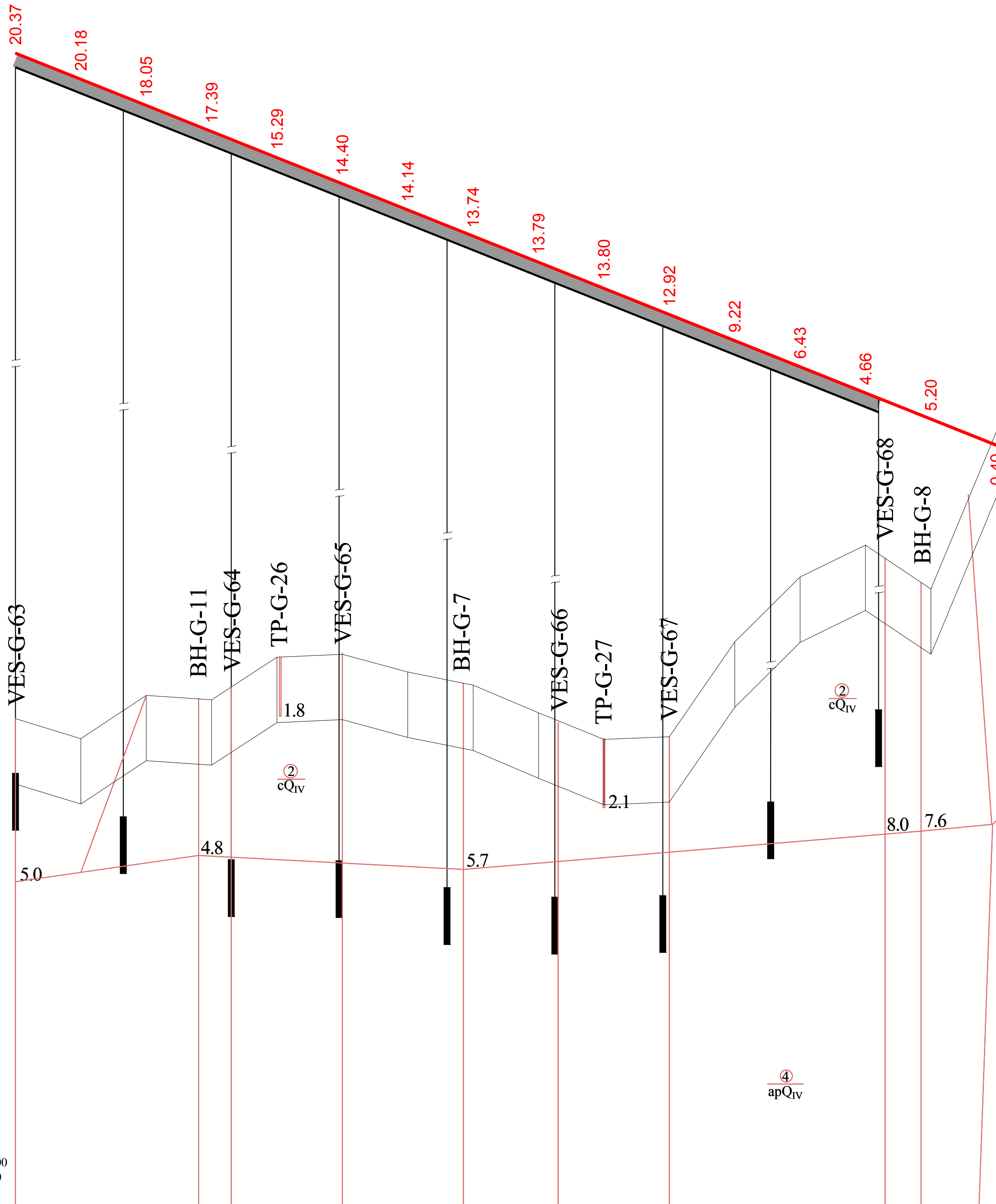
განკურთხევა
DESIGNED
გამოწმდა
CHECKED
გ.ტუტანიძე
G.Tutmanidze
თ.კილაბერიძე
T.Kilaberidze

ფაილი
D A T E
2023
მასშტაბი
SCALE
ნახაზის ორიგინალური ზომა
ORIGINAL DRAWING SIZE
1:100, 1:1000
ზომა
A1

ნახაზი
DRAWING N
3/2

თარიღი
DATE
2023





ჰორიზონტალური მასშტაბი
HORIZONTAL SCALE 1:1000
ვერტიკალური მასშტაბი
VERTICAL SCALE 1:100

პროექტის მონაცემები PROJECT DATA	გრადიენტი %, ვერტიკალური მრუდები მ GRADIENT %, VERTICAL CURVE M															
საბაზო ნაწილის ნოშტრუქტურა მ ROADWAY AXIS LEVEL M	1482.81	1482.01	1481.21	1480.41	1479.61	1478.81	1478.01	1477.21	1476.41	1475.61	1474.81	1474.01	1473.21	1472.41	1471.61	1470.81
მთავარი ნოშტრუქტურა მ GROUND LEVEL M	1482.44	1461.83	1463.15	1463.02	1464.32	1464.41	1463.87	1463.47	1462.62	1461.80	1461.89	1464.79	1466.77	1467.75	1466.41	1471.21
მანძილი მ DISTANCE M	20.00	20.00	20.00	20.00	20.00	20.00	20.00	20.00	20.00	20.00	20.00	20.00	20.00	20.00	20.00	20.00
კონსტრუქციის ელემენტები CHAINAGE ELEMENTS OF PLAN	47		48		49											

დაამუშავა: საქართველოს რეგიონული განვითარებისა და ინფრასტრუქტურის სამინისტრო
EMPLOYER: MINISTRY OF REGIONAL DEVELOPMENT AND INFRASTRUCTURE OF GEORGIA

კონსულტანტი
"ტრანსპროექტი"
CONSULTANT
"TRANSPROJECT"

მცხეთა - სტეფანწმინდა - ლარსის საავტომობილო გზის სტეფანწმინდა - გველეთის მოწყობის
რემონტის პროექტი
Preparation of Detailed Engineering Design for the Upgrading/Construction of Stepantsminda - Gveleti section LOT-1
of Mtskheta-Stepantsminda-Larsi Road

ბრძოლა პროექტის პკ 46+40 - პკ 49+40
Longitudinal profiles pk 46+40 - pk 49+40

საგზაო განყოფილების უფროსი
ROAD DIVISION CHIEF

3. ჯიქია
V. JIKIA

მთ. სპეციალისტი
CHIEF SPECIALIST

0. ტერტვაძე
I. Tsertsvadze

პრ. მთ. ინჟინერი
PROJECT CHIEF ENGINEER

0. კილაბერიძე
T. Kilaberidze

შეამოწმა
DESIGNED

გ. ტუტანიძე
G. Tutmanidze

შეამოწმა
CHECKED

ტ. კილაბერიძე
T. Kilaberidze

დაამუშავა
D A T E

2023

მასშტაბი
SCALE

1:100, 1:1000

ნახაზის ორიგინალური ზომა
ORIGINAL DRAWING SIZE

A1